

L'ITALIA DA LEGGERE


 A cura di **Maria Elena Arcangeletti**

ILLUSTRATI

Fotografie e racconti per ritrovare la Calabria selvaggia del Grand Tour

È una regione che sconta il peso di stereotipi e di secolari errori umani, la Calabria, ma che nasconde paesaggi mozzafiato poco conosciuti, che hanno attratto i viaggiatori di tutti i tempi. Ce lo racconta Francesco Bevilacqua nel suo libro *Calabria. Viaggi e paesaggi*, dove descrive luoghi come l'Aspromonte, la Sila, il Parco del Pollino, il Marchesato, la Locride, i Golfi attraverso una selezione di brani di viaggiatori che, in particolare dal '700 in poi, attraversarono questi luoghi impervi, fuori dalle rotte sicure del Grand Tour. Per rimanerne, una volta arrivati, affascinati. Il volume propone un ricco saggio introduttivo e 14 sezioni divise per territorio, che raccolgono scritti di 72 autori (a partire da Virgilio, passando dai viaggiatori del '700 e '800 fino al calabrese doc Corrado Alvaro). Dai testi e dalle tante immagini dello stesso autore – oltre 200 – scopriamo una Calabria inaspettata, rigogliosa e selvaggia oggi come nel passato. Un paese dalla "geografia assurda", come scrisse Giuseppe Isnardi, geografo ed educatore d'inizio '900 sensibile alle problematiche del Mezzogiorno, di cui il libro riporta molti passi, ma dal fascino debordante, dove le scogliere vertiginose della costa Viola fanno da contrasto alle lunghe spiagge del basso Ionio, dove la roccia dell'Aspromonte trova il contrappasso nelle pareti calcaree del Pollino.



Calabria. Viaggi e paesaggi, di Francesco Bevilacqua, Rubettino 2009, 314 pagine, 48 €. Formato 27,6 x 36,7 cm



L'ALTRA CALABRIA, QUELLA VIA MARE

Ancora Calabria, ma se nel libro di Bevilacqua protagonista è il mondo di terra, nel volume fotografico *Dal mare. A vela lungo le coste della Calabria*, di Silvia Destito, si parte dall'acqua, veleggiando lungo i quasi 800 km di costa, per scoprire la regione da quel mare ignorato per secoli dagli stessi calabresi e solo da poco scoperto dal turismo da diporto. Il volume, in 200 immagini, propone un percorso da Capo Scalea giù fino all'omerica Scilla, per poi ricominciare sull'altro mare, su fino a Capo Rizzuto. La vista delle coste dal mare, più che svelare, suggerisce.

Dal mare. A vela lungo le coste della Calabria, foto di Silvia Destito, Rubettino 2009, 200 pagine, 24 €. Formato 30 x 30 cm



GUIDA Dove le spiagge sono più blu

Quest'anno sono Noto, San Vito Lo Capo e Ostuni a conquistare le famose 5 vele, insieme ad altre 10 località, anche se in testa alla classifica resiste l'isola del Giglio. La Sardegna e la Toscana sono le regioni più "blu" e il Tirreno è il mare più premiato. Ce lo dice la Guida Blu 2009 del Tci, giunta al nono anno. Anche per questa edizione la Goletta Verde ha navigato lungo le coste, segnalando oltre 300 località balneari e assegnando loro un punteggio (le vele) secondo una serie di valori.

Guida Blu 2009, Tci, 320 pagine, 18 €. Formato 14 x 22,5 cm



GUIDA Sulla via Francigena seguendo Sigerico

Bagaglio leggero e "credenziali" giuste da richiedere a San Jacopo di Compostella. Non serve altro per percorrere da pellegrini la Via Francigena, seguendo le tappe che l'arcivescovo di Canterbury Sigerico tracciò nel 990 per raggiungere Roma. Il tratto italiano della via è raccontato in questa guida, divisa in tre sezioni: una storico-spirituale, una pratica, e infine l'intero percorso di 884 km, con dislivelli, difficoltà e luoghi da vedere. In appendice 88 cartine.

A piedi sulla Via Francigena, di Francesca Cosi e Alessandra Repossi, Ancora 2009, 224 pagine, 17,90 €. Formato 12 x 19 cm


PICCOLE GUIDE



AVVENTURE ROMAGNOLE

Non solo Sangiovese, Raul Casadei e spiagge affollate. In Romagna si possono fare ben altre esperienze: ce lo dice questa piccola, informatissima guida.

101 cose da fare in Romagna, Newton Compton 2009, 279 pagine, 14,90 €



FIORI DEL NORD

Merano "città-fiorita" vanta 3 giardini, 9 parchi e 6 passeggiate nel verde, tutti benissimo valorizzati e frequentati: la guida ce li fa conoscere.

Merano, di Robert Zeller, Athesia 2009, 144 pagine, 12,90 €